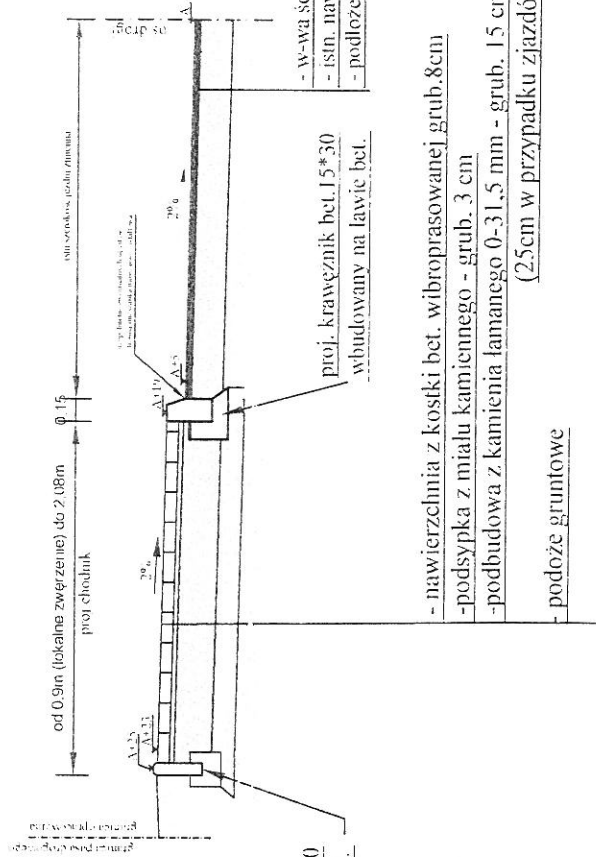


# PRZEKRÓJ A-A

obowiązuje od km 0+030,00 do km 0+070,00




proj. obrzeże bet 8x30  
wbudowane na ławie bet.

proj. krawężnik bet. 15\*30  
wbudowany na ławie bet.

- nawierzchnia z kostki bet. wibroprasowanej grub. 8cm
- podsypka z miálu kamiennego - grub. 3 cm
- podbudowa z kamienia łamanego 0-31,5 mm - grub. 15 cm  
(2,5cm w przypadku zjazdów)
- podłoże gruntowe

- w-wa ścierna z betonu asfaltowego- grub 4 cm
- istn. nawierzchnia po frezowaniu wybojów (nierówności)
- podłoże gruntowe

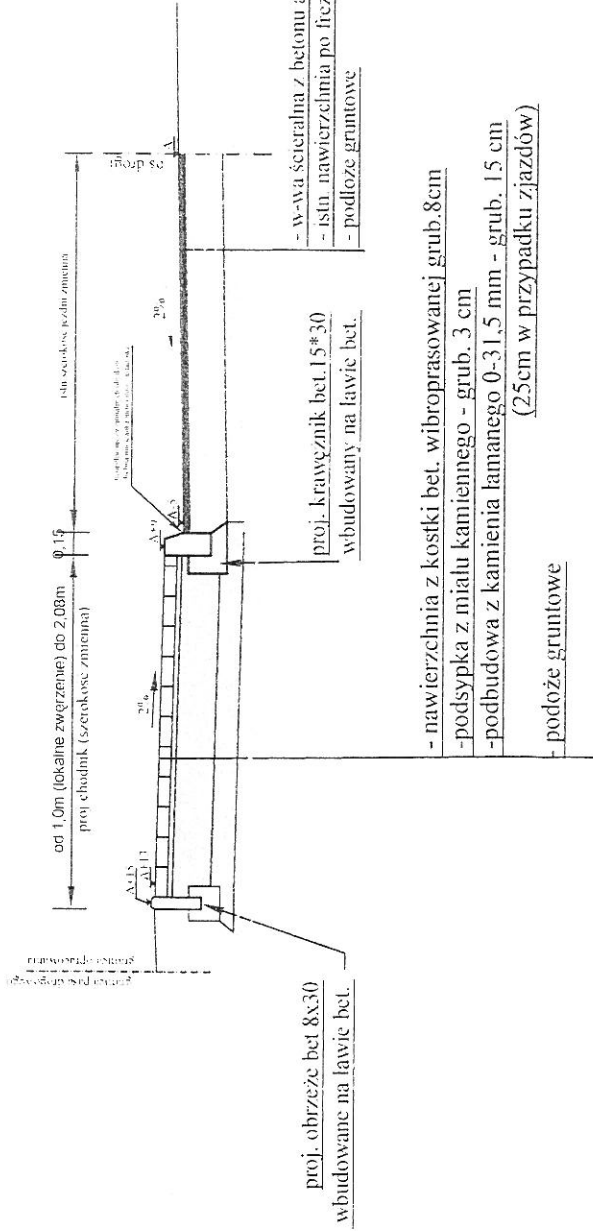
 <b>DROGOM</b> Opole ul. Chelmska 9/2 tel/fax 077 551 55 93 mgr inż. Tomasz Sokulski	PROJEKTOWAL	mgr inż. Tomasz Sokulski		
	OPROJEKTOWAL	mgr inż. Grzegorz Kozłowski		
Lokalizacja	m. Raszowa - droga powiatowa Nr 1712 O			
Temat	Projekt budowlano-wykonawczy budowy chodnika przy ul. Ozimskiej w m. Raszowa. Inwestor: Urząd Gminy Tarnów Opolski			
				skala
				1:50
				nr 2
Przekrój A-A				

mgr inż. TOMASZ SOKULSKI  
 Opracowanie budowlano-wykonawczych projektów  
 i kosztorysów w zakresie drogowości, budownictwa  
 i infrastruktury w opole, woj. opolski  
 ul. Chelmska 9/2, 45-213 Opole, tel. 077 551 55 93

Urząd Drog Powiatowych w Opolu  
 Zak. nr 1/11/9  
 (dotyczy kosztorysu)  
 nr. 200. DT. 2211-28/2008  
 z dnia 15.12.2008

# PRZEKRÓJ B-B

obowiązuje od km 0+070,00 do km 0+150,00



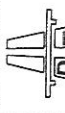
proj. obrzeże bet 8x30  
wbudowane na lawie bet.

proj. krawczyk bet 15\*30  
wbudowany na lawie bet.

- nawierzchnia z kostki bet. wibroprasowanej grub. 8cm
- podsypka z miaru kamiennego - grub. 3 cm
- podbudowa z kamienia łamanego 0-31,5 mm - grub. 15 cm  
(25cm w przypadku zjazdów)
- podoże gruntowe

- w-ła szeralnia z betonu asfaltowego - grub. 4 cm
- Istn. nawierzchnia po frezowaniu wybojów (nierówności)
- podłoże gruntowe

Zarząd Dróg Powiatowych w Opolu  
 Cel nr: 1/11:5  
 do: ~~...~~ pisma  
 nr: 20P. Pt. 22M - 28/2008  
 z dnia: 1.6.12.2008

		<b>DROGIOM</b> Opole ul. Chelmska 9/2 tel/fax 077 551 55 93 <small>www.drogicom.pl</small>	
PROJEKTOWAŁ	mgr inż. Tomasz SOKULSKI	OPRACOWAŁ	mgr inż. Grzegorz Koczumnik
Lokalizacja		m. Raszowa - droga powiatowa Nr 1712 O	
Temat		Projekt budowlano-wykonawczy budowy chodnika przy ul. Ozimskiej w m. Raszowa. Inwestor: Urząd Gminy Tarnów Opolski	
		Skala 1:50	
		nr 3	
Przekrój B-B			

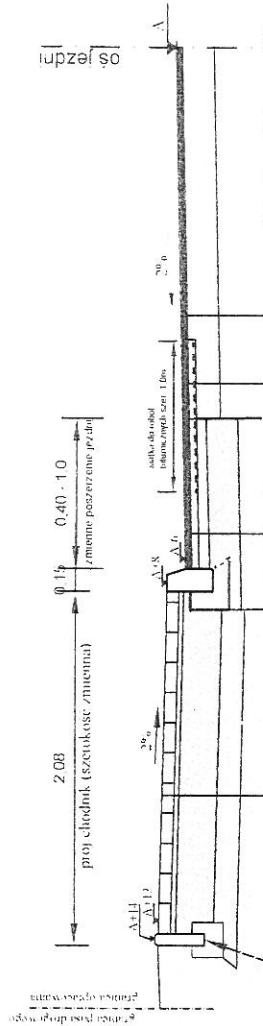
mgr inż. TOMASZ SOKULSKI  
 projektant budowlany  
 ul. Ozimskiej 101, 46-100 Tarnów Opolski  
 tel. 077 551 55 93, 077 551 55 94  
 nr ewid. G113412/2008

M

# PRZEKRÓJ C-C

obowiązuje od km 0+160,00 do km 0+210,00

3,00  
proj. szerokość pasa jezdni



proj. obrzeże bet 8x30  
wbudowane na ławie bet.

- nawierzchnia z kostki bet. wibroprasowanej grub. 8cm
- podsypka z miálu kamienno - grub. 3 cm
- podbudowa z kamienia łamanego 0-31,5 mm - grub. 15 cm (25cm w przypadku zjazdów)
- podłoże gruntowe

- w-wa szcieralna z betonu asfaltowego- grub 4 cm
- istn. nawierzchnia po frezowaniu wykrojów (mierówności)
- podłoże gruntowe

- w-wa szcieralna z betonu asfaltowego - grub. 4 cm
- w-wa wiążąca z betonu asfaltowego gr. 7cm
- siatka do robót bitumicznych szerokości 1,0m
- istn. konstrukcja drogi

- w-wa szcieralna z betonu asfaltowego - grub. 4 cm
- w-wa wiążąca z betonu asfaltowego gr. 7cm
- siatka do robót bitumicznych szerokości 1,0m
- górna w-wa podbudowy z betonu asfaltowego gr. 7cm
- podbudowa zasadnicza z kamienia łamanego 0-31,5mm gr. 20cm
- dolna w-wa odłączająca z kamienia łamanego 0-63,0mm gr. 15cm

Zarząd Dróg Powiatowych w Opolu  
 Data: 1/11/06  
 nr 202.Dr. 2211-28 pioma  
 2006

		DROGOM Opole ul. Chełmska 9/2 tel/fax 077 551 55 93 e-mail: drog@drogom.pl www.drogom.opol.pl	
PROJEKTOWAŁ	mgr inż. Tomasz SOKULSKI	PROJEKTOWAŁ	mgr inż. Grzegorz Koczmarek
OPROJEKTOWAŁ	mgr inż. Grzegorz Koczmarek	OPROJEKTOWAŁ	mgr inż. Grzegorz Koczmarek
Lokalizacja		m. Raszowa - droga powiatowa Nr 1712 O	
Temat		Projekt budowlano-wykonawczy budowy chodnika przy ul. Ozimskiej w m. Raszowa. Inwestor: Urząd Gminy Tarnów Opolski	
		Skala	1:50
		nr	4
Przekrój C-C			

mgr inż. Tomasz Sokulski  
 Opracowanie projektu budowlano-wykonawczego  
 Projekt budowlano-wykonawczy budowy chodnika przy ul. Ozimskiej w m. Raszowa. Inwestor: Urząd Gminy Tarnów Opolski  
 nr ewid. 01/102/2006/Drog

15