
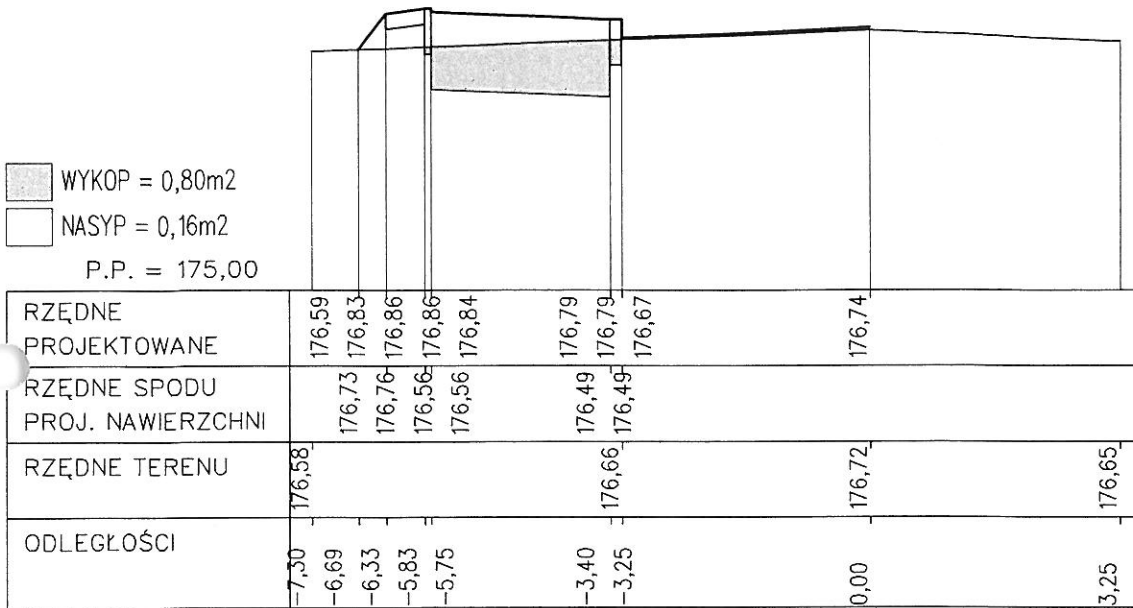


# Przekroje normalne

Zarząd Dróg Powiatowych w Opolu  
Załącznik nr: ..... 1/1<sup>z</sup> F .....  
do decyzji (postanowienia) pisma  
nr ..... 203.25: 2211-14/2008 .....  
z dnia ..... 07.07.2008 ..... 

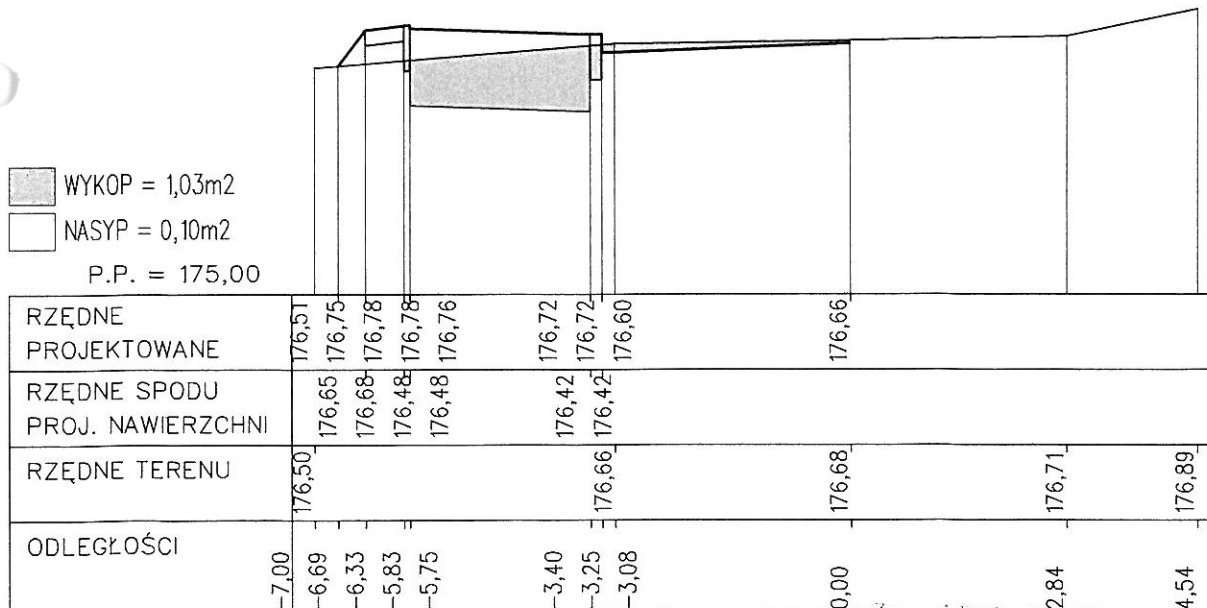
PIK. 8,70

Skale 1:50/1:100



PIK. 28,40

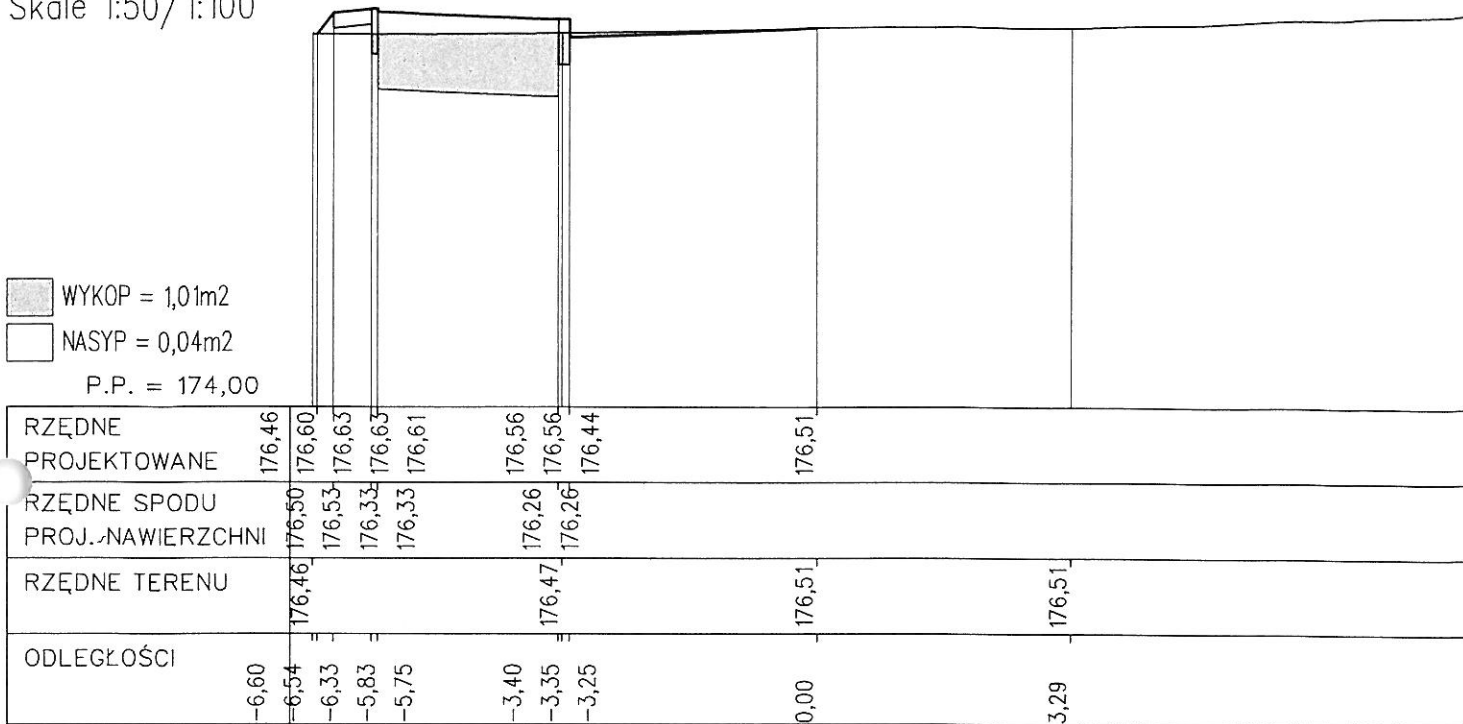
Skale 1:50/1:100



Zarząd Dróg Powiatowych w Opolu  
 Zał. nr: 11/179  
 do decyzji (postanowienia) pisma  
 nr 209.PT.22M-14/2008  
 z dnia 07.07.2008

PIK. 68,40

Skale 1:50/1:100

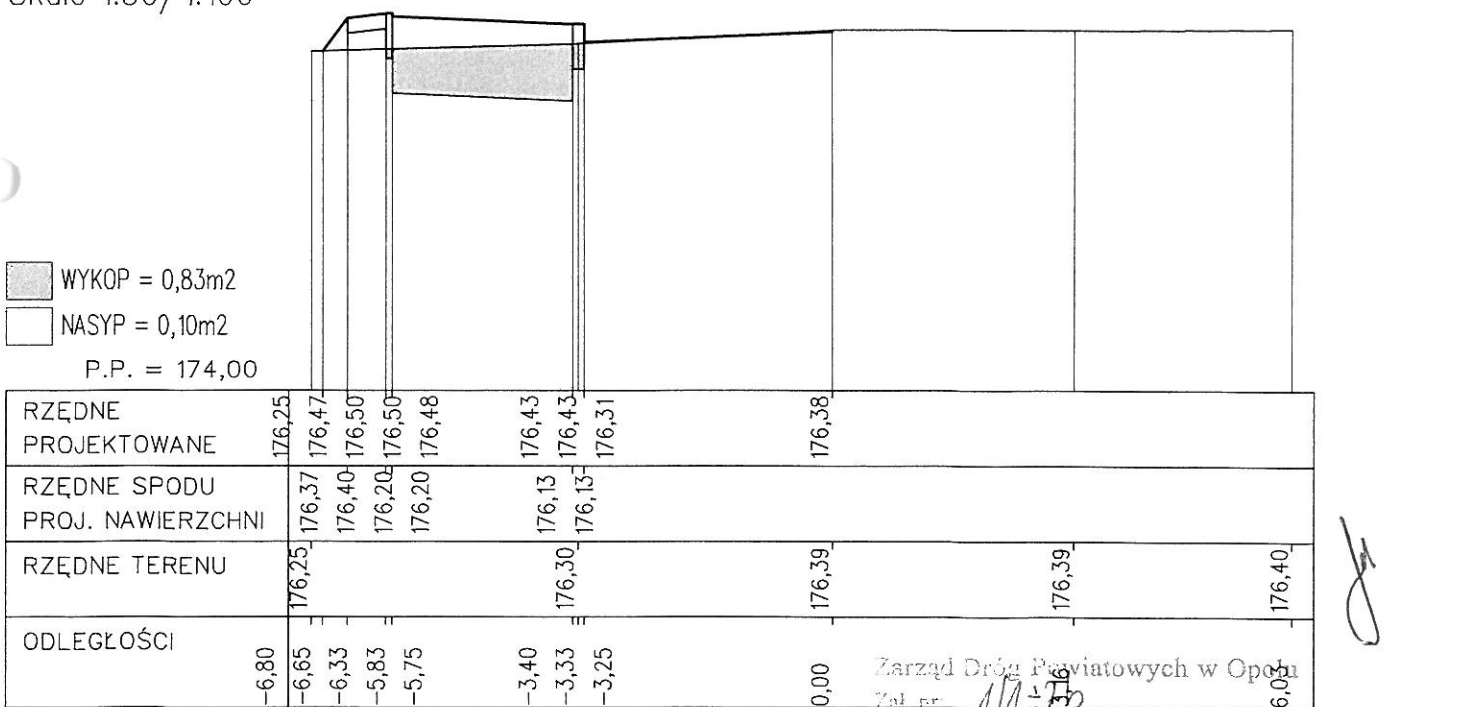


WYKOP = 1,01m<sup>2</sup>  
 NASYP = 0,04m<sup>2</sup>  
 P.P. = 174,00

RZĘDNE PROJEKTOWANE	176,46	176,60	176,63	176,63	176,61		176,56	176,56	176,44		176,51	
RZĘDNE SPODU PROJ. NAWIERZCHNI	176,50	176,53	176,33	176,33	176,33		176,26	176,26	176,44		176,51	
RZĘDNE TERENU	176,46	176,46	176,46	176,46	176,46		176,47	176,47	176,44		176,51	
ODLEGŁOŚCI	-6,60	-6,54	-6,33	-5,83	-5,75		-3,40	-3,35	-3,25		0,00	3,29

PIK. 88,00

Skale 1:50/1:100



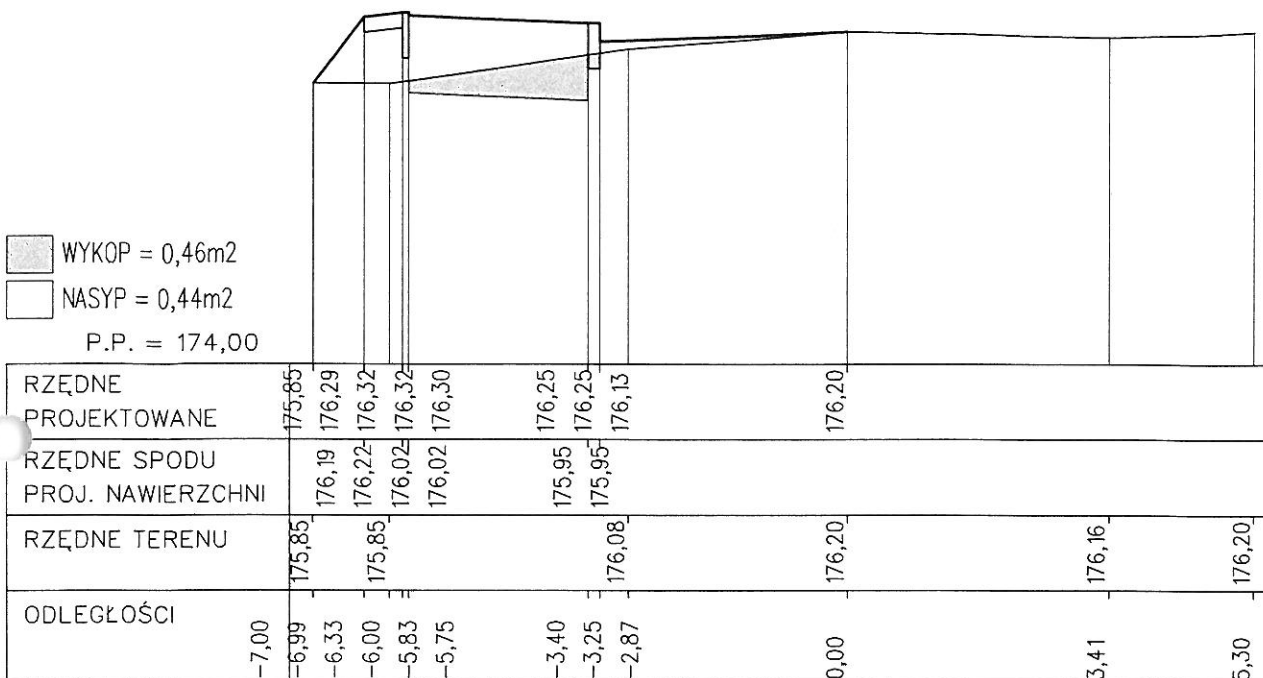
WYKOP = 0,83m<sup>2</sup>  
 NASYP = 0,10m<sup>2</sup>  
 P.P. = 174,00

RZĘDNE PROJEKTOWANE	176,25	176,47	176,50	176,50	176,48		176,43	176,43	176,31		176,38	
RZĘDNE SPODU PROJ. NAWIERZCHNI	176,37	176,40	176,20	176,20	176,20		176,13	176,13	176,31		176,38	
RZĘDNE TERENU	176,25	176,25	176,25	176,25	176,25		176,30	176,30	176,31		176,39	176,40
ODLEGŁOŚCI	-6,80	-6,65	-6,33	-5,83	-5,75		-3,40	-3,33	-3,25		0,00	6,00

Zarząd Dróg Powiatowych w Opolu  
 Zał. nr 111-75  
 do decyzji (postanowienia) pisma  
 nr 20P.21.22M-14/2008  
 z dnia 07 07 2008

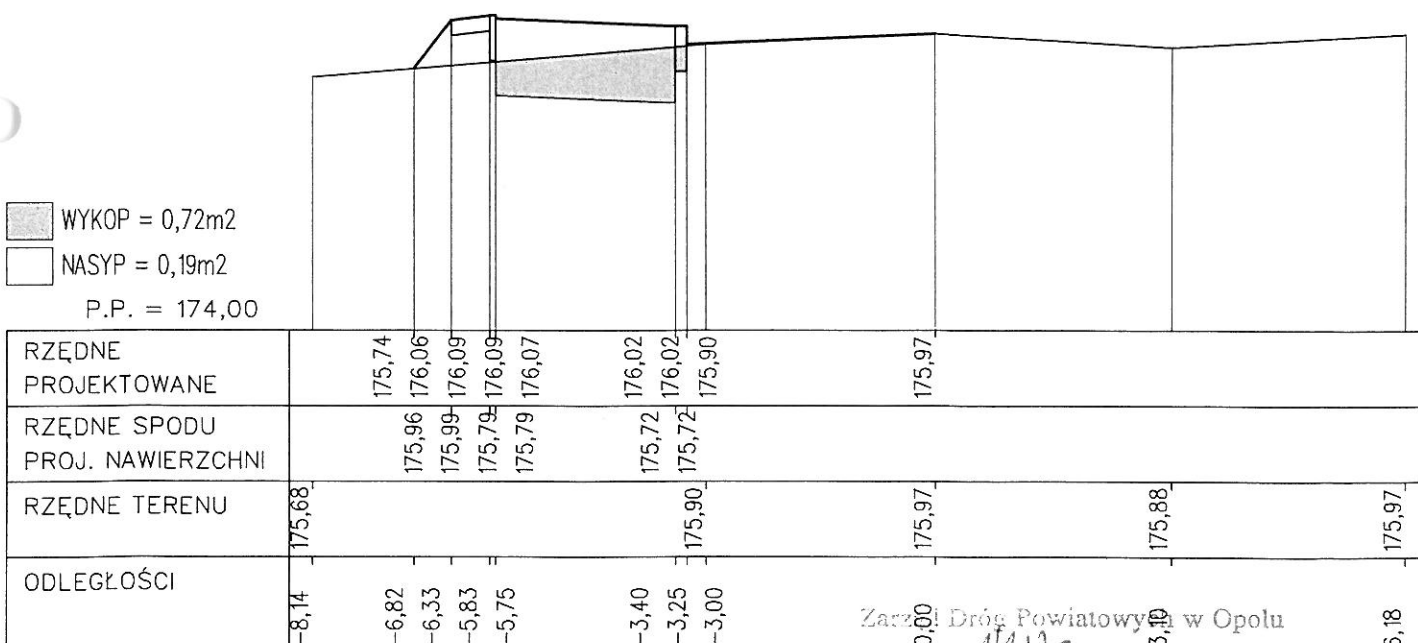
PIK. 114,00

Skale 1:50/1:100



PIK. 159,00



Skale 1:50/1:100

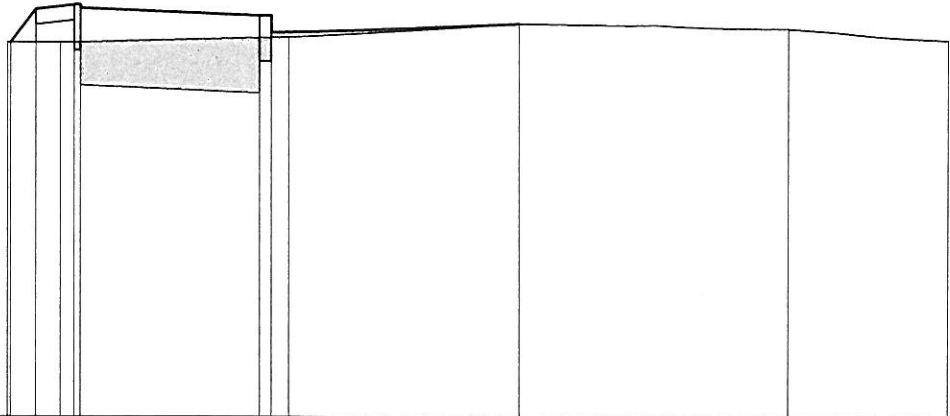


Zarząd Dróg Powiatowych w Opolu  
 Zar. nr. 1112e/13  
 do decyzji (ustanowienia) pisma  
 nr. 202.03.22M-14/2008  
 z dnia 07.07.2008

PIK. 229,00

Skale 1:50/1:100



 WYKOP = 0,79m<sup>2</sup>  
 NASYP = 0,16m<sup>2</sup>  
 P.P. = 173,00

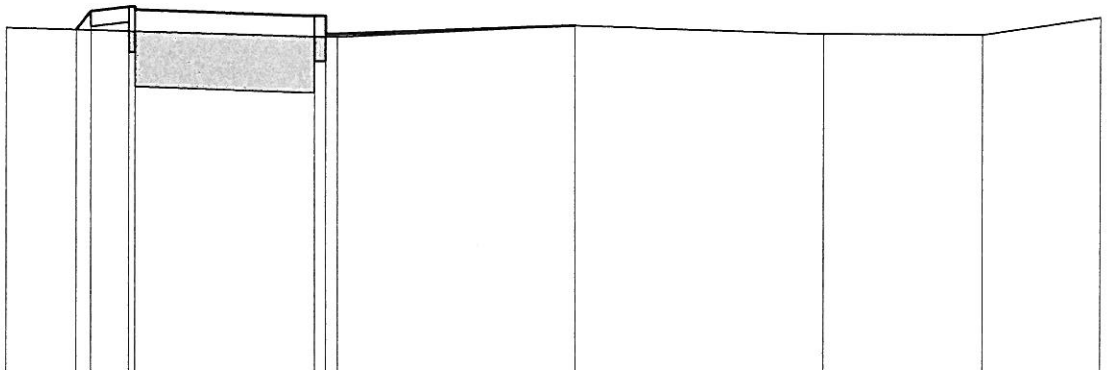


RZĘDNE PROJEKTOWANE	175,47	175,69	175,72	175,72	175,70	175,65	175,65	175,54	175,60			
RZĘDNE SPODU PROJ. NAWIERZCHNI	175,59	175,62	175,42	175,42	175,42	175,35	175,35	175,54	175,60			
RZĘDNE TERENU	175,47	175,47	175,47	175,47	175,47	175,51	175,51	175,54	175,60	175,57	175,50	
ODLEGŁOŚCI	-6,70	-6,66	-6,33	-6,01	-5,83	-5,75	-3,40	-3,25	-3,02	0,00	3,49	5,57

PIK. 270,00

Skale 1:50/1:100

 WYKOP = 0,91m<sup>2</sup>  
 NASYP = 0,07m<sup>2</sup>  
 P.P. = 173,00

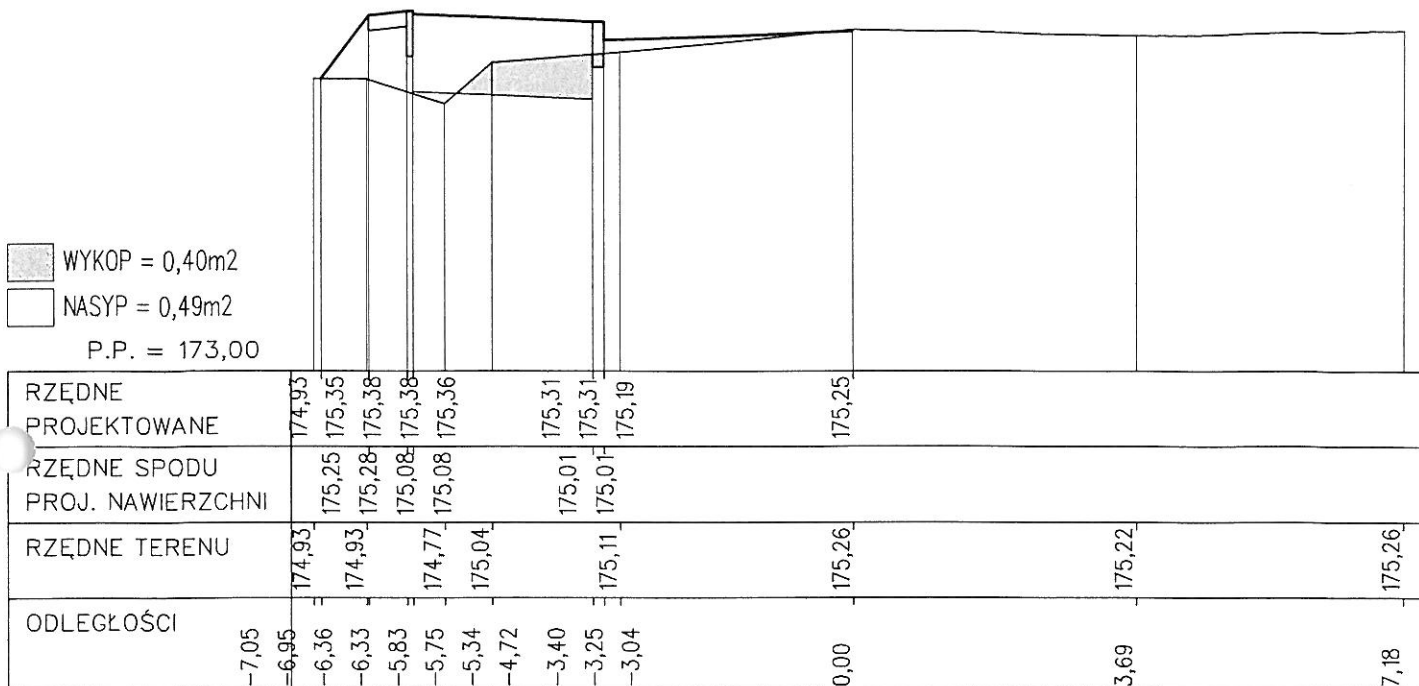


RZĘDNE PROJEKTOWANE	175,29	175,41	175,44	175,44	175,42	175,38	175,38	175,26	175,32		
RZĘDNE SPODU PROJ. NAWIERZCHNI	175,31	175,34	175,14	175,14	175,14	175,08	175,08	175,26	175,32		
RZĘDNE TERENU	175,30	175,30	175,30	175,30	175,30	175,24	175,24	175,26	175,32	175,27	175,39
ODLEGŁOŚCI	-7,43	-6,52	-6,33	-5,83	-5,75	-3,40	-3,25	-3,10	0,00	5,36	6,88

Zarząd Dróg Powiatowych w Opolu  
 Zał. nr .....  
 do decyzji (postanowienia) pisma  
 nr .....  
 z dnia .....

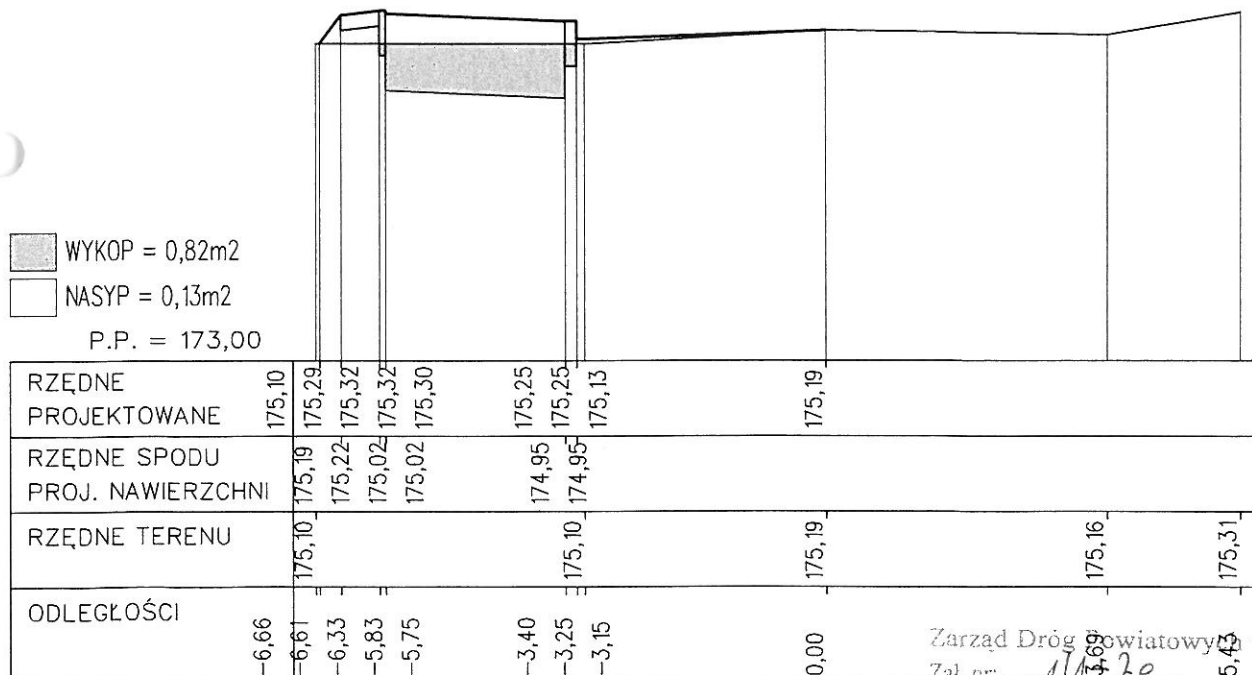
PIK. 293,00

Skale 1:50/1:100



PIK. 314,00

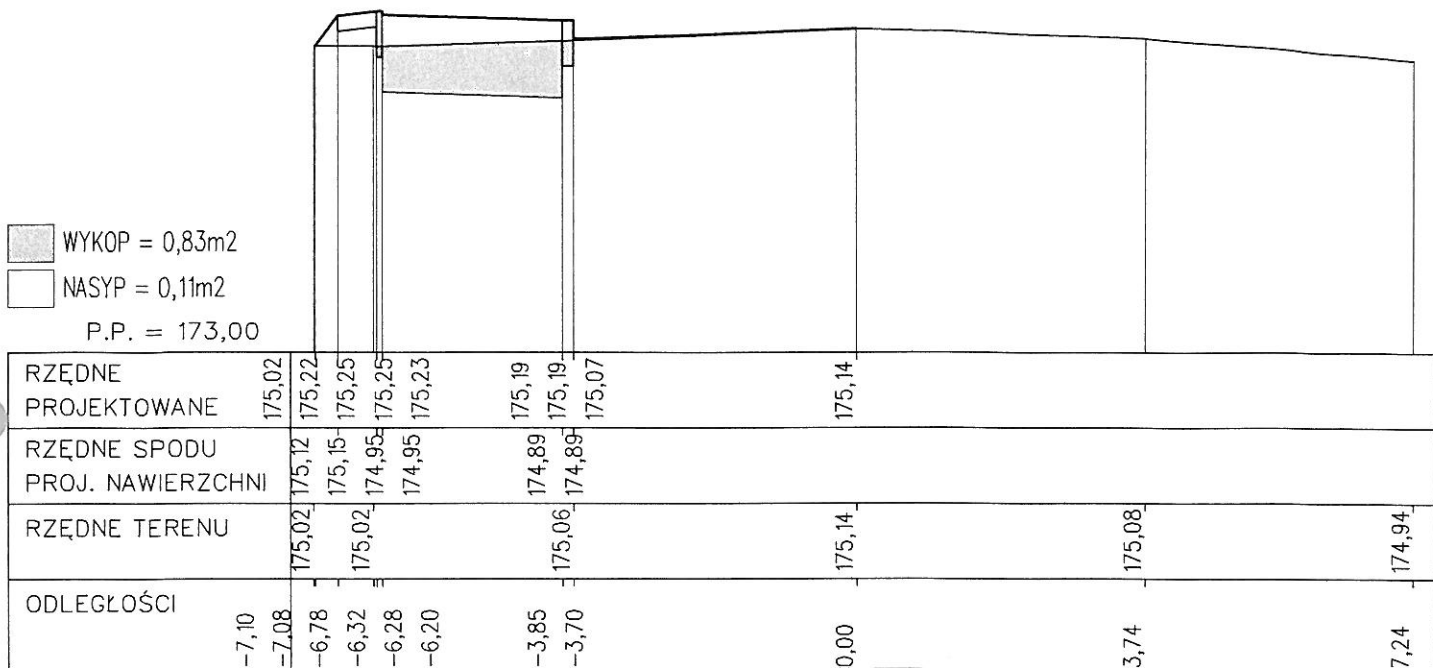
Skale 1:50/1:100



Zarząd Dróg Powiatowych w Opolu  
 Zał. nr 11/189  
 do decyzji (postanowienia) gromada  
 nr RP.P.01.22/M-14/2008  
 z dnia 07.07.2008

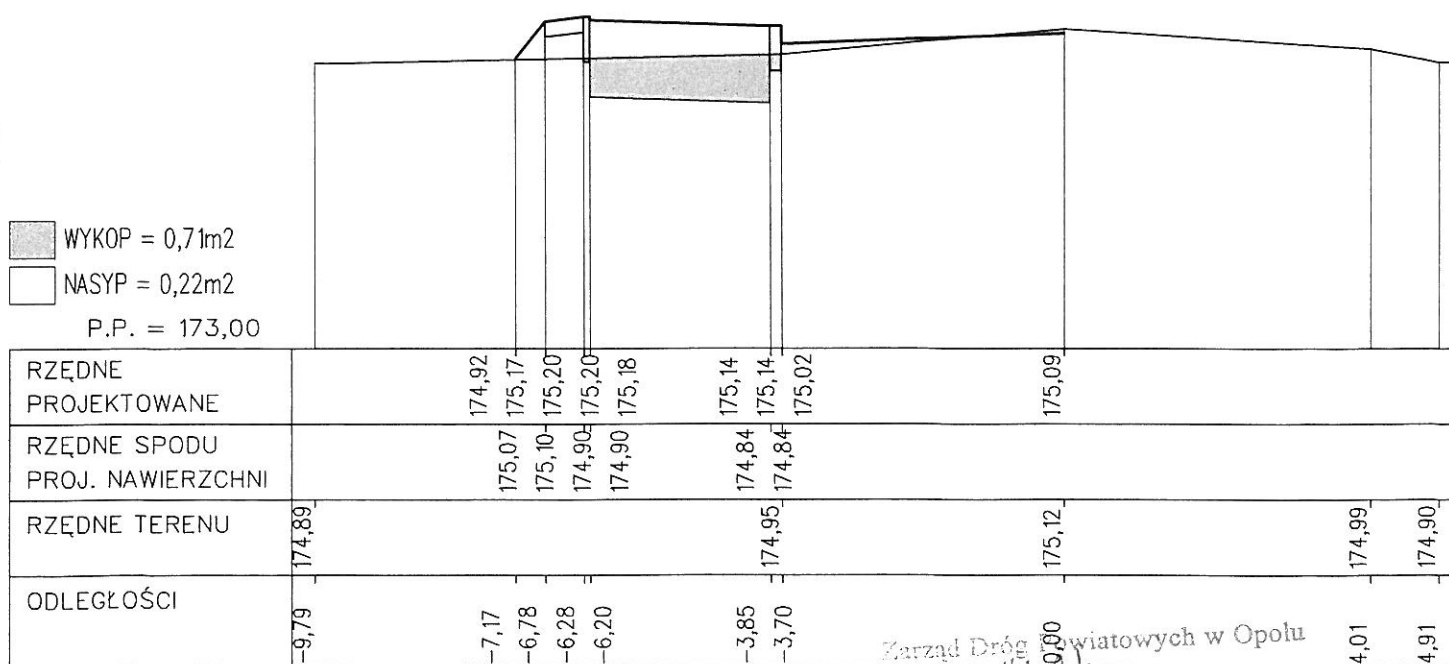
PIK. 333,00

Skale 1:50/1:100



PIK. 345,00



Skale 1:50/1:100

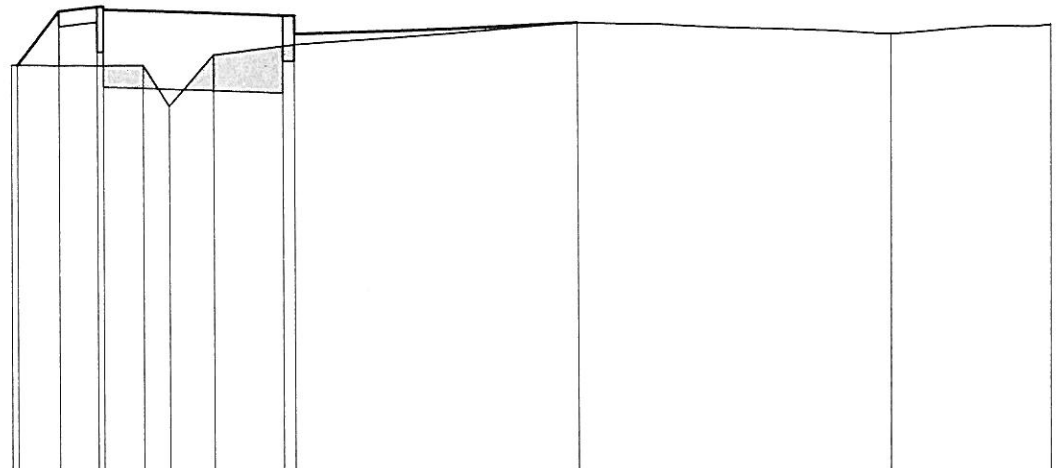


Zarząd Dróg Powiatowych w Opolu  
 Zał. nr .....  
 do decyzji (postanowienia) pisma  
 nr 202.01.22M-14/2009  
 z dnia .....

PIK. 378,00

Skale 1:50/1:100

 WYKOP = 0,40m<sup>2</sup>  
 NASYP = 0,39m<sup>2</sup>  
 P.P. = 172,00



RZĘDNE PROJEKTOWANE	174,68	175,04	175,07	175,07	175,05	175,01	175,01	174,89	174,96				
RZĘDNE SPODU PROJ. NAWIERZCHNI		174,94	174,97	174,77	174,77	174,71	174,71	174,71					
RZĘDNE TERENU	174,68			174,68	174,41	174,75	174,82	174,71	174,96	174,90	174,96		
ODLEGŁOŚCI	-7,40	-7,32	-6,78	-6,28	-6,20	-5,68	-5,34	-4,76	-3,85	-3,70	0,00	4,03	6,13

Zarząd Dróg Powiatowych w Opolu

Załącznik nr: 1/11-279

do decyzji (postanowienia) pisma-

nr 209.21.22M-14/2009

z dnia 07.07.2009