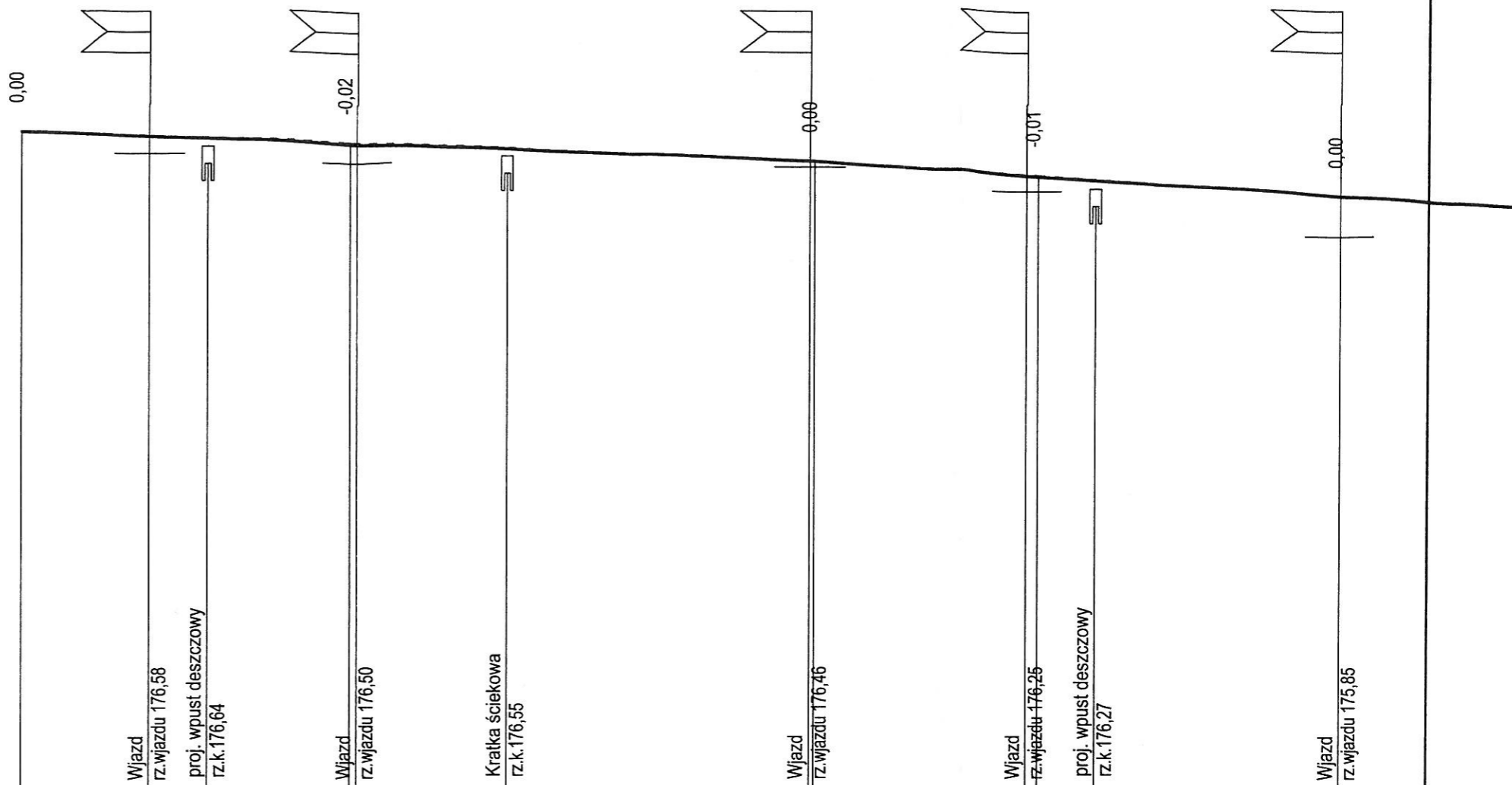


Profil podłużny drogi

Zarząd Dróg Powiatowych w Opolu
Zet. nr: 111-6
do decyzji (ustanowienie) pisma
nr. 22P.PT.2211-14/2008
z dnia 07.07.2008

Skala pionowa 1:50
Skala pozioma 1:500

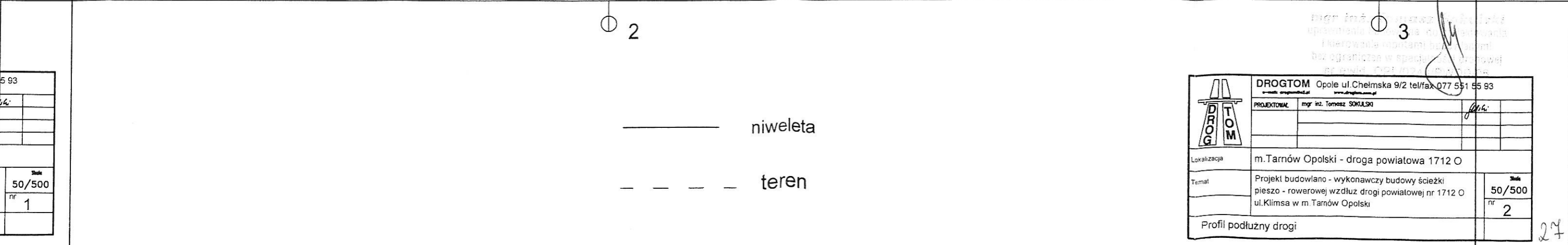
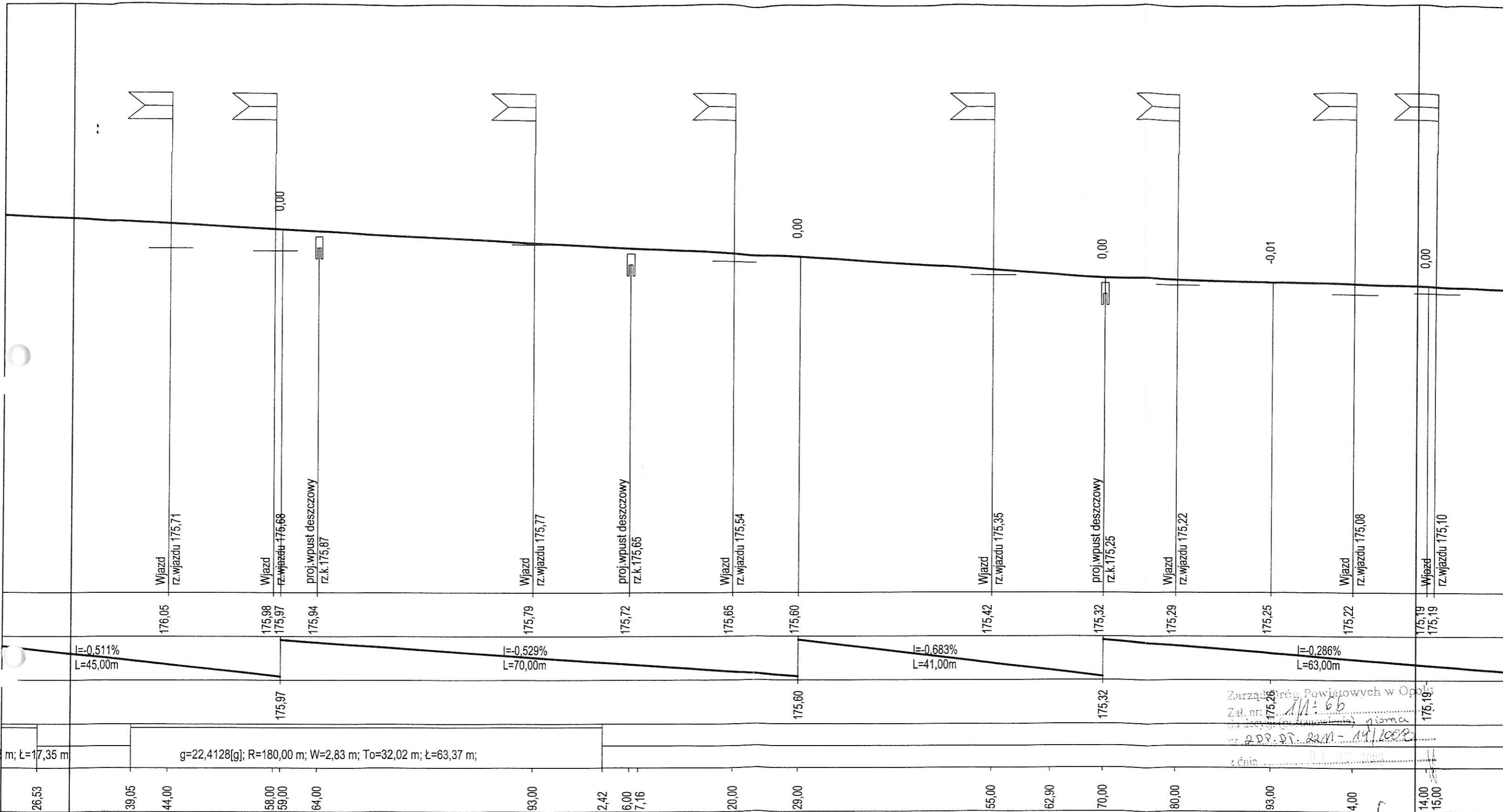
PP=171,00



RZĘDNE NIWELETY	176,77	176,73	176,71	176,66	176,66	176,61	176,51	176,51	176,38	176,38	176,34	176,20					
ELEMENTY NIWELETY				i=-0,380% L=68,40m					i=-0,680% L=45,60m								
RZĘDNE TERENU	176,77			176,68			176,51		176,39			176,20					
ELEMENTY TRASY W PLANIE				g=10,5030[g]; R=250,00 m; W=0,85 m; To=20,67 m; Ł=41,25 m;				Zarząd Dróg Powiatowych w Opolu Zał. nr: 111.5.6a do decyzji (dotyczy) pisma nr 20.R.01.2211-14/2008									
ODLEGŁOŚCI	0,00	11,00	16,00	25,29	28,40	29,00	42,00	66,54	68,00	68,40	72,28	87,00	88,00	93,00	99,17	14,00	26,53
KILOMETRY I HEKTOMETRY	0+00	0+11	0+16	0+25,29	0+28,40	0+29,00	0+42,00	0+66,54	0+68,00	0+68,40	0+72,28	0+87,00	0+88,00	0+93,00	0+99,17	0+14,00	0+26,53

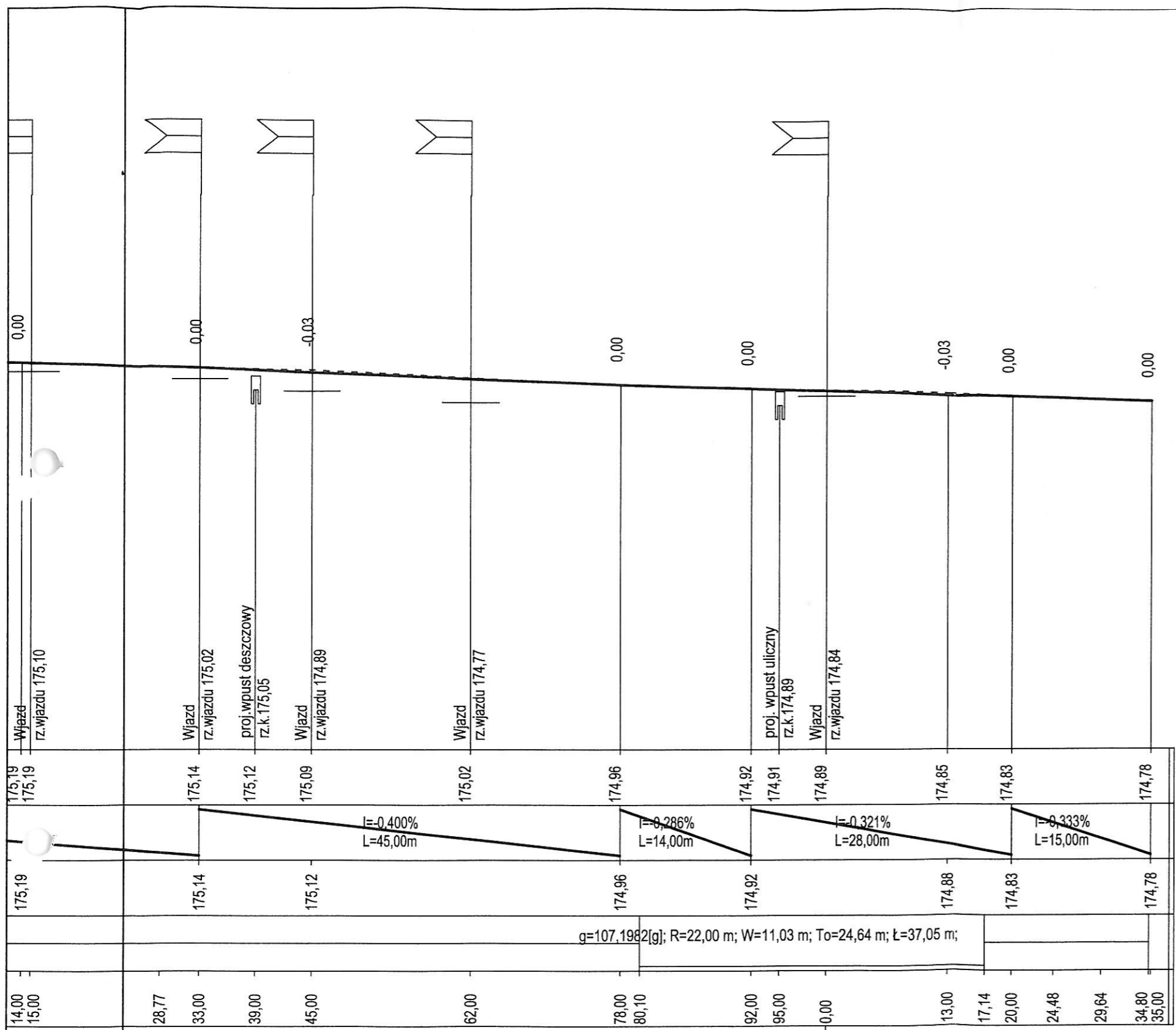
———— niweleta
- - - - - teren

DROG TOM	DROG TOM Opole ul. Chelmska 9/2 tel/fax 077 551 55 93	
	PROJEKTOWAŁ	mgr inż. Tomasz SOKULSKI
Lokalizacja	m. Tarnów Opolski - droga powiatowa 1712 O	
Temat	Projekt budowlano - wykonawczy budowy ścieżki pieszo - rowerowej wzdłuż drogi powiatowej nr 1712 O ul. Klimsa w m. Tarnów Opolski	
Profil podłużny drogi	50/500 nr 1	



Zarząd Dróg Powiatowych w Opole
 Zał. nr: 111:66
 do Inwentaryzacji niemożności
 202.97.2211-19/2008
 z dnia 11.07.2008

mgr inż. Tomasz Sokulski
 3



4

— niweleta
 - - - - - teren

5 93
50/500
nr 2

Zarząd Dróg Powiatowych w Opolu
 Zat. nr: 111-6c
 do decyzji (postanowienia) pisma
 nr 202.05.2211-14.2008
 z dnia 07.07.2008

mgr inż. Tomasz Sokulski
 uprawnienia budowlane do projektowania
 i kierowania robotami budowlanymi
 bez ograniczeń w specjalności drogowej
 nr ewid. OPL/0343/PWOD/06

	DROG TOM Opole ul. Chełmska 9/2 tel/fax 077 551 55 93 <small>e-mail: drog@drog.tom.pl www.drog.tom.pl</small>	
	PROJEKTOWAŁ mgr inż. Tomasz SOKULSKI	
Lokalizacja	m. Tarnów Opolski - droga powiatowa 1712 O	
Temat	Projekt budowlano - wykonawczy budowy ścieżki pieszo - rowerowej wzdłuż drogi powiatowej nr 1712 O ul. Klimsa w m. Tarnów Opolski	Skala 50/500 nr 3
Profil podłużny drogi		